

Google Earth


Imagem © 2022 Maxar Technologies


LOCALIZAÇÃO DO TRECHO A SER PAVIMENTADO NA RODOVIA

Edição Gráfica: AMUREL - Associação de Municípios da Região de Laguna


Fonte - Google Earth - 2017

COORDENADAS (UTM):

 INÍCIO: 683997.39 m E
6897372.25 m S

 FINAL: 683433.74 m E
6897263.55 m S

LEGENDA:

 RUA WALTER BAUMANN E ACESSO A GRUTA
Trecho a ser pavimentado



REPÚBLICA FEDERATIVA DO BRASIL
ESTADO DE SANTA CATARINA
MUNICÍPIO DE SANTA ROSA DE LIMA



TÍTULO
**PROJETO BÁSICO
DE ENGENHARIA**
CONTEÚDO
MAPA DE LOCALIZAÇÃO



ASSOCIADO	MUNICÍPIO DE SANTA ROSA DE LIMA CNPJ/MF - 82.926.593.0001-86
ENDEREÇO DA OBRA	RUA WALTER BAUMANN - SANTA ROSA DE LIMA/SC
NOME DO ARQUIVO	15-PAV_DRE_RUA WALTER BAUMANN
DESENHO	ART Nº

RESP. PROJETO	JOÃO ROBERTO SMANIA CATANEO Engenheiro Civil CREA/SC - 10721-1
DATA	NOVEMBRO/2022
TICKET Nº	202147934
ESCALA INDICADA	FOLHA

02₀₉